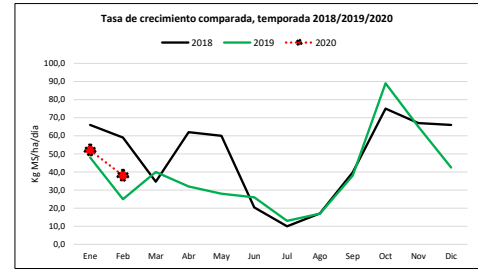




Valle Central Sur, Araucanía

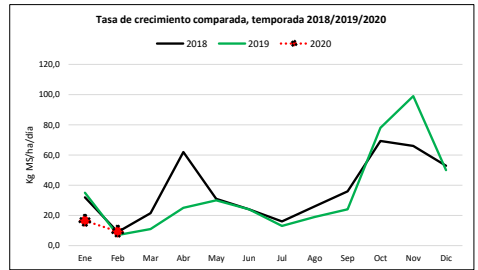
Predio 1 (Santa Elena)		2007	2008	2009	2010	2011	2012	2013	2014	2015	2016	2017	2018	2019	2020
Ver	Ene	41,6	36,1	58,7	65,1	65,4	11,2	83,9	26,9	10,0	50,5	42,0	66,0	48,0	52,0
	Feb	14,9	15,3	11,1	53,9	32,9	29,2	45,5	17,3	3,1	23,4	30,0	59,0	25,0	38,0
Oto	Mar	16,5	18,1	7,7	58,2	27,7	52,4	40,3	19,1	6,8	11,7	35,0	34,6	40,0	
	Abr	22,0	26,8	31,1	49,1	40,3	23,5	17,2	13,9	28,6	25,0	62,0	32,0		
	May	11,1	5,9	31,2	18,5	21,3	28,3	34,1	26,1	27,5	24,5	18,0	60,0	28,0	
Inv	Jun	2,3	21,4	16,9	6,8	15,1	19,8	20,9	5,8	8,1	9,5	12,0	20,4	26,0	
	Jul	1,7	38,8	2,2	5,6	5,0	8,1	13,7	7,3	2,6	6,9	8,0	10,0	13,0	
	Ago	5,0	15,4	10,1	13,9	7,1	21,2	12,1	27,2	8,4	15,9	12,0	17,1	17,0	
Prim	Sep	20,5	16,9	47,3	22,7	54,2	76,9	34,9	40,6	29,8	35,1	49,0	39,8	38,0	
	Oct	77,8	43,5	91,0	92,1	69,6	77,8	56,1	53,8	59,3	56,4	95,1	75,0	89,0	
	Nov	75,0	85,3	91,0	92,2	90,5	88,1	65,2	75,2	69,8	65,0	73,9	67,0	65,0	
	Dic	57,0	69,7	66,5	68,0	70,2	87,6	43,7	29,6	59,8	44,4	92,0	66,0	42,5	
Comuna		Villarrica			Sector										
					Huisapi										

\*Predio con riego desde el mes de octubre 2017



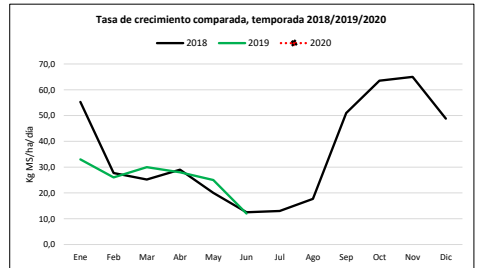
Valle Central, Los Rios

Predio 2 (Pichillanca)		2007	2008	2009	2010	2011	2012	2013	2014	2015	2016	2017	2018	2019	2020
Ver	Ene										31,5	62,0	32,0	35,0	16,5
	Feb										11,0	31,0	9,0	7,0	9,3
Oto	Mar										14,6	60,0	21,5	11,0	
	Abr										24,3	54,0	62,0	25,0	
	May										25,8	25,6	36,0	31,0	30,0
Inv	Jun										13,1	22,0	21,0	24,0	24,0
	Jul										4,9	10,0	14,4	16,0	13,0
	Ago										25,0	26,0	14,0	26,0	19,0
Prim	Sep										48,8	35,0	51,0	35,9	24,0
	Oct										65,3	55,6	107,8	69,3	78,0
	Nov										77,4	83,4	109,1	66,0	99,0
	Dic										59,8	82,0	79,0	52,9	50,0
Comuna		Máfil			Sector										
					Colonia Iñaque										



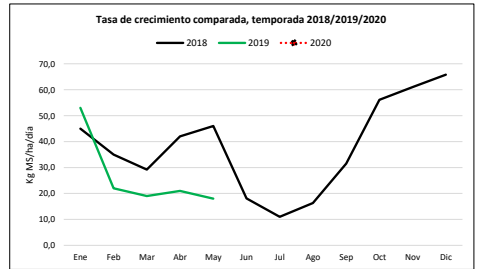
Valle Central, Los Rios

Predio 3 (Los Copihues)		2007	2008	2009	2010	2011	2012	2013	2014	2015	2016	2017	2018	2019	2020
Ver	Ene			74,8	74,2	66,5	42,5	59,7	48,0	50,1	26,8	55,0	55,3	33,0	
	Feb			44,7	61,1	38,8	50,3	42,3	51,5	11,3	11,7	33,0	27,7	26,0	
Oto	Mar			31,5	75,6	60,9	65,1	39,4	63,4	20,0	35,0	45,0	25,2	30,0	
	Abr			27,3	41,6	49,6	53,7	44,4	52,9	39,8	40,9	31,0	29,0	28,0	
	May			22,1	53,7	28,8	39,1	30,3	33,4	30,2	43,7	21,0	20,0	25,0	
Inv	Jun		28,7	22,4	27,5	16,5	24,5	11,8	14,0	10,4	21,2	16,0	12,5	12,0	
	Jul		43,9	24,3	17,1	18,2	13,0	18,4	19,4	3,8	9,3	9,0	13,0		
	Ago		24,0	32,3	18,5	23,2	23,6	24,5	31,6	15,7	29,0	15,0	17,7		
Prim	Sep		22,2	51,0	29,5	56,7	83,0	51,0	70,3	41,0	40,0	28,0	51,0		
	Oct		36,0	70,8	66,5	82,4	103,9	57,6	59,0	52,9	68,4	34,7	63,5		
	Nov		81,9	99,8	106,6	76,3	102,1	55,3	79,9	55,1	70,0	99,2	65,0		
	Dic		108,0	101,2	94,6	52,7	95,5	60,5	52,6	59,4	75,0	50,0	48,8		
Comuna		Lanco			Sector										
					Purulón										



Precordillera, Los Rios

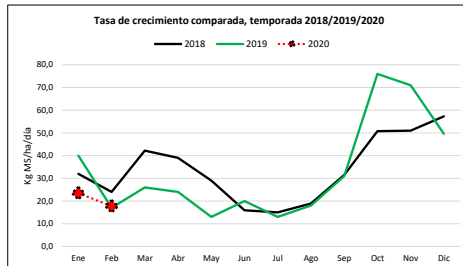
Predio 4 (Pichilumaco)		2007	2008	2009	2010	2011	2012	2013	2014	2015	2016	2017	2018	2019	2020
Ver	Ene							89,9	90,5	29,5	33,6	69,6	45,0	53,0	
	Feb							70,7	68,4	40,5	16,6	32,0	35,0	22,0	
Oto	Mar							59,6	72,8	11,5	17,5	47,0	29,2	19,0	
	Abr							59,3	62,0	28,5	26,2	54,0	42,0	21,0	
	May							28,6	47,8	32,3	25,2	23,0	46,0	18,0	
Inv	Jun							18,4	12,6	12,8	12,5	13,0	18,1		
	Jul							13,6	24,1	13,5	8,4	7,0	11,0		
	Ago							19,2	40,8	20,1	14,0	8,2	16,3		
Prim	Sep							71,7	37,4	64,6	38,7	28,0	22,0	31,5	
	Oct							76,2	93,3	92,1	53,5	54,0	51,0	56,1	
	Nov							121,9	65,2	87,0	66,8	61,3	55,4	61,0	
	Dic							84,2	70,0	69,6	72,9	89,0	80,0	65,8	
Comuna		Futrone			Sector										
					Futrone										





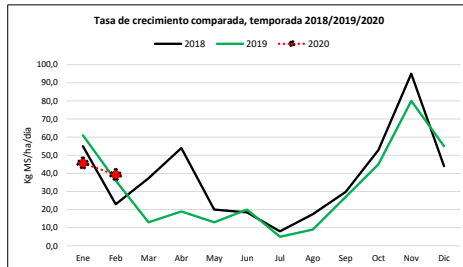
Precordillera, Los Rios

Predio 15 (Pozo Brujo)		2007	2008	2009	2010	2011	2012	2013	2014	2015	2016	2017	2018	2019	2020
Ver	Ene										32,5	62,0	32,0	40,0	23,5
	Feb										12,7	35,0	24,0	17,0	17,7
Oto	Mar										18,0	30,0	42,2	26,0	
	Abr										37,2	47,0	39,0	24,0	
	May										20,5	20,0	29,0	13,0	
Inv	Jun									11,3	16,6	9,0	15,9	20,0	
	Jul									9,5	9,0	9,0	15,0	13,0	
	Ago									25,5	14,0	7,8	18,9	18,0	
Prim	Sep									28,2	29,0	20,0	31,5	31,0	
	Oct									62,8	59,8	49,0	50,8	76,0	
	Nov									68,8	64,6	100,0	51,0	71,0	
	Dic									58,7	62,0	70,0	57,3	49,6	
Comuna		Futrono			Sector		Futrono								



Precordillera, Los Rios

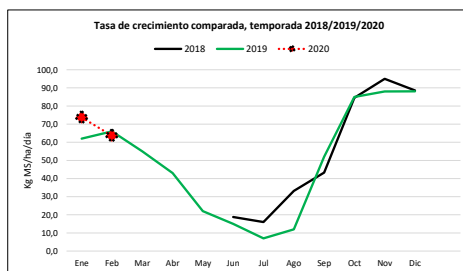
Predio 5 (San Blas)		2007	2008	2009	2010	2011	2012	2013	2014	2015	2016	2017	2018	2019	2020
Ver	Ene			25,2	100,7	77,6	39,7	31,5	37,0	37,3	26,8	45,5	55,0	61,0	45,6
	Feb			53,5	71,4	68,3	66,8	42,8	21,4	16,8	17,0	48,0	23,0	36,0	39,2
Oto	Mar			39,0	30,2	48,7	69,6	55,3	38,3	3,8	16,2	45,0	37,3	13,0	
	Abr			41,5	49,1	40,4	28,7	14,0	36,9	34,5	24,5	25,0	54,0	19,0	
	May			15,5	40,7	27,2	20,0	20,8	19,7	25,6	40,9	34,0	20,0	13,0	
Inv	Jun		6,8	2,8	12,4	20,5	12,6	14,2	9,5	16,7	20,7	12,0	18,4	20,0	
	Jul		11,5	4,8	11,9	14,2	6,3	4,6	18,9	4,4	18,4	14,0	8,0	5,0	
	Ago		25,0	18,5	16,1	16,0	29,5	22,5	25,6	21,5	18,0	14,7	17,5	9,0	
Prim	Sep		41,3	49,6	41,3	44,4	65,1	39,9	40,6	30,6	34,0	37,0	29,7	27,0	
	Oct		82,0	38,7	81,6	74,6	79,3	51,7	77,0		68,4	41,7	52,9	45,0	
	Nov		70,8	70,8	70,9	86,8	68,3	61,9	64,0	75,9	73,0	98,1	95,0	80,0	
	Dic		53,6	104,5	53,6	91,5	74,5	51,4	67,0	67,6	86,0	88,0	44,0	55,0	
Comuna		Río Bueno			Sector		Follico								



Cordillera Costa Osorno

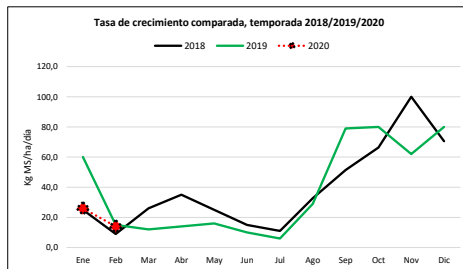
Predio 6 (Tres Esteros)		2007	2008	2009	2010	2011	2012	2013	2014	2015	2016	2017	2018	2019	2020
Ver	Ene					70,3	18,9	39,3	19,2	17,0	30,2	35,0	62,0	73,7	
	Feb					28,0	23,5	64,8	9,7	6,9	10,4	28,0	66,0	63,6	
Oto	Mar					37,0	71,1	52,9	15,8	10,7	12,0	32,0	55,0		
	Abr					32,9	27,3	26,8	34,8	21,6	25,5	27,0	43,0		
	May					15,5	18,2	19,9	12,1	24,2	38,5	23,0	22,0		
Inv	Jun					14,4	8,5	14,8	32,9	19,7	22,5	14,0	18,8	15,0	
	Jul					7,9	16,1	13,1	13,6	11,9	12,9	12,0	16,0	7,0	
	Ago					21,2	21,2	14,4	20,0	20,5	18,3	17,0	33,2	12,0	
Prim	Sep				56,1	46,1	72,2	39,6	52,1	37,2	43,0	35,0	43,3	52,0	
	Oct				82,1	82,9	98,6	63,1	62,3	47,3	57,6	65,0	84,5	85,0	
	Nov				81,1	77,6	67,3	95,5	69,2	52,6	75,0		95,0	88,0	
	Dic				62,7	22,6	58,9	31,7	22,6	68,9	45,0		88,6	88,1	
Comuna		Río Negro			Sector		Tres Esteros								

A partir del año 2019, se debe considerar el efecto del riego



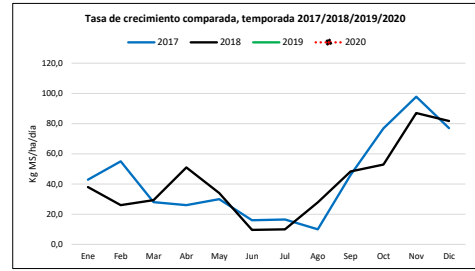
Valle Central Osorno

Predio 7 (San Antonio SP)		2007	2008	2009	2010	2011	2012	2013	2014	2015	2016	2017	2018	2019	2020
Ver	Ene									15,9	28,2	65,0	25,0	60,0	26,0
	Feb									13,9	12,5	30,0	9,0	15,0	14,0
Oto	Mar									7,5	15,1	53,0	26,0	12,0	
	Abr									25,5	27,5	26,5	35,0	14,0	
	May									25,2	34,5	22,0	25,0	16,0	
Inv	Jun									18,0	19,4	14,0	15,0	10,0	
	Jul									7,0	19,3	11,0	11,0	6,0	
	Ago									29,0	20,0	37,0	13,0	32,7	29,0
Prim	Sep									72,1	48,5	50,0	52,0	51,4	79,0
	Oct									68,3	62,4	70,0	98,1	66,3	80,0
	Nov									62,5	69,3	78,2	73,0	100,0	62,0
	Dic									37,1	64,2	54,0	39,0	70,5	80,0
Comuna		San Pablo			Sector		San Pablo								



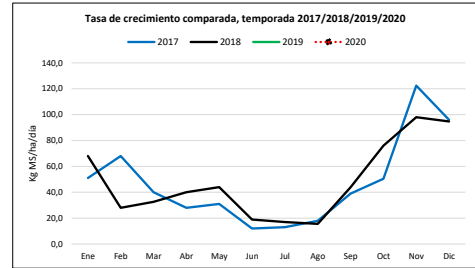
Valle Central Osorno

Predio 8 (Campo Lindo)		2007	2008	2009	2010	2011	2012	2013	2014	2015	2016	2017	2018	2019	2020		
Ver	Ene		60,5	16,3	87,7	54,4	51,2	51,5	22,9	22,0	38,1	42,9	38,0				
	Feb		17,4	31,5	72,6	41,0	80,1	66,7	8,6	9,6	17,5	55,0	26,0				
Oto	Mar		51,7	33,7	66,1	31,2	61,2	52,2	33,1	19,6	18,4	28,0	29,3				
	Abr		50,7	30,8	33,2	24,0	34,5	36,6	31,3	29,2	39,0	26,0	51,0				
	May	22,4	31,4	36,5	9,6	24,5	19,7	34,4	20,6	25,5	47,8	30,0	34,0				
Inv	Jun	14,4	6,9	18,5	8,0	18,0	17,2	19,0	12,0	19,8	16,3	16,0	9,6				
	Jul	9,3	12,3	7,9	12,0	11,7	10,6	8,7	11,9	10,1	14,5	16,5	10,0				
	Ago	7,4	10,5	22,5	23,6	25,0	15,3	13,6	24,4	27,5	20,0	10,0	27,8				
Prim	Sep	63,4	66,2	39,2	56,3	50,9	70,1	54,0	57,9	33,6	45,0	46,0	48,3				
	Oct	74,9	114,3	86,1	92,0	86,8	103,1	56,4	63,7	73,7	71,5	76,8	52,9				
	Nov	95,8	110,9	92,1	79,9	89,0	82,8	54,4	74,0	78,2	74,1	97,8	87,0				
	Dic	66,5	27,0	80,3	43,8	88,5	75,5	47,1	9,5	74,2	81,4	77,0	81,7				
Comuna		Río Negro			Sector											Chan - Chan	



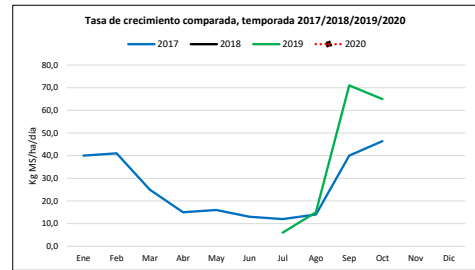
Valle Central Osorno

Predio 9 (Don Patricio)		2007	2008	2009	2010	2011	2012	2013	2014	2015	2016	2017	2018	2019	2020		
Ver	Ene									24,0	30,9	51,0	68,0				
	Feb									13,4	21,8	68,0	28,0				
Oto	Mar									6,5	22,6	40,0	32,6				
	Abr									23,9	23,5	28,0	40,0				
	May									32,3	42,8	31,0	44,0				
Inv	Jun								46,4	10,7	14,0	12,0	18,9				
	Jul								17,6	3,8	14,4	13,0	17,0				
	Ago								22,0	19,2	29,0	18,0	15,6				
Prim	Sep								51,5	54,4	48,0	39,0	43,9				
	Oct								51,7	65,0	72,0	50,4	76,0				
	Nov								52,6	63,8	81,7	122,4	98,0				
	Dic								29,6	55,4	87,0	96,0	94,7				
Comuna		Entre Lagos			Sector											Pichidamas	



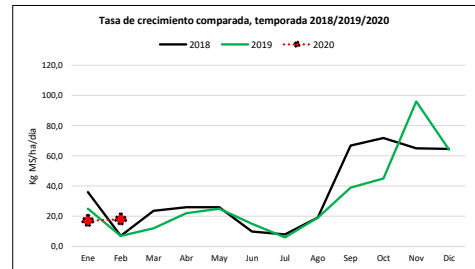
Valle Central Osorno

Predio 10 (Bonanza)		2007	2008	2009	2010	2011	2012	2013	2014	2015	2016	2017	2018	2019	2020		
Ver	Ene		55,6	7,9	58,0	63,4	32,9	46,9	38,4	20,8	30,5	40,0					
	Feb		4,5	38,3	76,7	30,4	36,3	46,1	17,6	10,3	15,7	41,0					
Oto	Mar		14,9	18,8	49,7	26,3	50,6	49,4	21,1	5,4	15,6	25,0					
	Abr		41,9	28,0	45,9	39,6	33,2	33,1	24,2	22,0	33,2	15,0					
	May		29,9	15,3	35,2	33,2	23,1	29,5	33,9	55,5	45,5	16,0					
Inv	Jun		10,5	9,7	15,5	21,1	15,1	22,4	12,3	24,0	14,0	13,0					
	Jul		21,6	2,7	11,4	17,9	14,1	8,2	6,5	6,3	12,1	12,0			6,0		
	Ago		18,3	22,9	31,2	16,0	26,8	20,9	26,1	25,1	25,0	14,0			15,0		
Prim	Sep	34,8	65,4	39,2	68,7	46,1	69,6	28,2	41,8	22,0	50,0	40,0			71,0		
	Oct	91,6	80,9	69,5	93,3	58,9	70,1	46,5	68,2	47,4	55,0	46,4			65,0		
	Nov	78,9	70,2	77,3	76,2	75,4	68,6	73,4	68,8	57,0	74,6						
	Dic	77,0	21,7	99,1	91,8	57,9	68,9	79,5	17,5	54,2	86,2				73,5		
Comuna		Río Negro			Sector											Chifín	



Valle Central Osorno

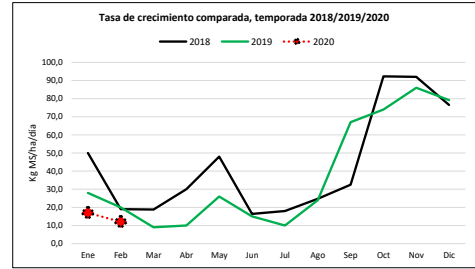
Predio 11 (Los Corrales)		2007	2008	2009	2010	2011	2012	2013	2014	2015	2016	2017	2018	2019	2020		
Ver	Ene							11,0	62,1	34,0	37,5	42,0	36,0	25,0	17,0		
	Feb							25,5	30,8	10,0	11,1	25,0	7,0	7,0	18,0		
Oto	Mar							55,5	13,9	3,8	21,2	48,0	23,6	12,0			
	Abr							29,1	12,6	19,9	24,8	35,0	26,0	22,0			
	May							23,8	8,8	23,4	24,7	23,0	26,0	25,0			
Inv	Jun							14,4	16,4	12,6	8,6	10,0	9,9	15,0			
	Jul							7,7	9,7	4,0	14,3	8,0	8,0	6,0			
	Ago							12,5	37,8	25,1	35,0	18,4	19,1	19,0			
Prim	Sep							34,2	46,5	42,6	42,0	45,0	66,8	39,0			
	Oct							54,5	60,0	55,5	53,1	92,7	71,8	45,0			
	Nov							70,0	55,9	70,8	75,0	89,5	65,0	96,0			
	Dic							41,2	60,5	65,4	77,4	68,0	64,6	64,1			
Comuna		Purraque			Sector											Crucero	





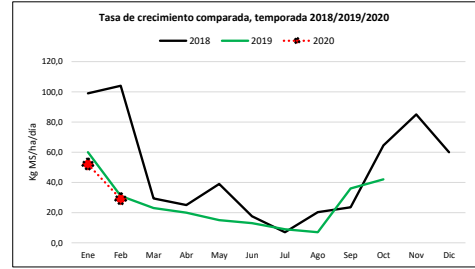
Valle Central Osorno

Predio 12 (Bellavista (sin riego))		2007	2008	2009	2010	2011	2012	2013	2014	2015	2016	2017	2018	2019	2020	
Ver	Ene									20,3	41,2	35,0	50,0	28,0	17,0	
	Feb									10,9	19,4		19,0	20,0	12,0	
Oto	Mar								7,2	12,0	18,1	35,0	18,8	9,0		
	Abr								44,2	32,4	34,6		30,0	10,0		
	May								13,3	46,4	26,8	20,0	48,0	26,0		
Inv	Jun								13,5	16,9	11,1	12,5	16,4	15,0		
	Jul								14,4	8,9	10,1	11,0	18,0	10,0		
	Ago								27,5	30,1		21,7	24,7	24,0		
Prim	Sep								43,5	48,1		49,0	32,5	67,0		
	Oct								66,8	71,8		94,7	92,3	74,0		
	Nov								63,2	66,4	70,0	74,4	92,0	86,0		
	Dic								39,9	75,2	60,0	68,0	76,5	79,2		
Comuna		Frutillar			Sector										Casma	



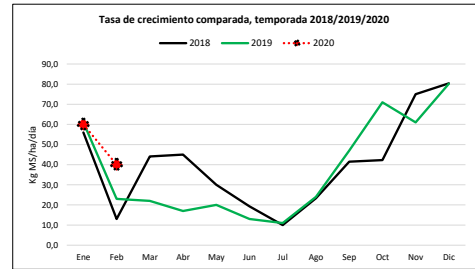
Valle Central Osorno

Predio 16 (Bellavista (Con riego))		2007	2008	2009	2010	2011	2012	2013	2014	2015	2016	2017	2018	2019	2020	
Ver	Ene												99,0	60,0	52,0	
	Feb												104,0	31,0	29,0	
Oto	Mar												29,4	23,0		
	Abr												25,0	20,0		
	May												39,0	15,0		
Inv	Jun											16,0	17,6	13,0		
	Jul											8,0	7,0	9,0		
	Ago											25,0	20,3	7,0		
Prim	Sep											46,0	23,5	36,0		
	Oct											52,9	64,5	42,0		
	Nov											82,2	85,0			
	Dic											78,0	60,0	66,1		
Comuna		Frutillar			Sector										Casma	



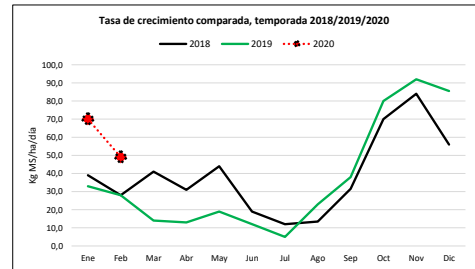
Valle Central Sur

Predio 13 (Las Vertientes)		2007	2008	2009	2010	2011	2012	2013	2014	2015	2016	2017	2018	2019	2020	
Ver	Ene											67,0	56,0	61,0	60,0	
	Feb											65,0	13,0	23,0	40,0	
Oto	Mar										25,0	30,0	44,1	22,0		
	Abr										24,6	25,0	45,0	17,0		
	May										41,7	46,0	30,0	20,0		
Inv	Jun										8,4	14,0	19,3	13,0		
	Jul										5,1	12,0	10,0	11,0		
	Ago										13,0	14,4	23,3	24,0		
Prim	Sep										50,0	40,0	41,5	47,0		
	Oct										68,7	52,3	42,3	71,0		
	Nov										79,0	87,7	75,0	61,0		
	Dic										82,3	55,0	80,4	80,2		
Comuna		Pto Octay			Sector										Pto Fonck	



Valle Central Sur

Predio 14 (Los Maitenes)		2007	2008	2009	2010	2011	2012	2013	2014	2015	2016	2017	2018	2019	2020	
Ver	Ene			21,7	95,4	80,7	37,9	66,2	20,5	25,9	46,0	42,6	39,0	33,0	70,0	
	Feb			16,1	62,7	25,9	40,5	47,7	11,0	16,0	12,4	34,0	28,0	28,0	49,0	
Oto	Mar			46,7	43,9	28,1	56,2	38,2	4,9	6,9	16,8	42,0	41,0	14,0		
	Abr			36,3	61,7	33,0	36,4	37,7	15,7	26,2	41,1	34,0	31,0	13,0		
	May			34,3	43,2	20,9	30,5	14,9	23,2	26,8	25,0	39,3	24,0	44,0	19,0	
Inv	Jun			47,7	14,6	8,8	16,9	10,6	11,6	14,7	14,7	16,6	13,0	19,0	12,0	
	Jul			22,5	13,8	9,6	21,7	6,1	16,3	10,1	7,8	16,9	8,0	12,0	5,0	
	Ago			14,4	27,1	19,6	29,5	10,2	19,9	17,8	19,0	17,0	9,5	13,5	23,0	
Prim	Sep			76,6	72,3	68,9	56,0	38,6	34,6	48,4	58,7	35,0	16,0	31,5	38,0	
	Oct			117,4	105,8	79,3	84,1	96,3	34,3	51,7	60,7	45,6	42,9	70,0	80,0	
	Nov			96,3	98,7	91,5	82,0	73,4	59,3	77,0	69,9	73,8	60,4	84,0	92,0	
	Dic			17,6	89,3	47,9	55,2	65,8	19,2	43,7	71,2	55,0	40,0	56,0	85,5	
Comuna		Pto Varas			Sector										Santa Maria	



Valle Central Sur

Predio 17		2007	2008	2009	2010	2011	2012	2013	2014	2015	2016	2017	2018	2019	2020	
Ver	Ene														50,0	
	Feb														35,0	
Oto	Mar															
	Abr															
	May															
Inv	Jun														18,5	
	Jul														11,6	
	Ago														18,2	
Prim	Sep														65,3	
	Oct														54,1	
	Nov														135,4	
	Dic														62,4	
Comuna		Pto. Octay			Sector										Quilanto	

