

### Registro histórico de tasas de crecimiento por zona agroclimática

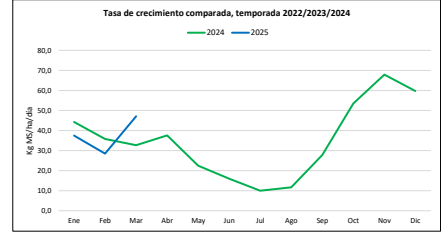
(kg MS/ha/día)  
Actualización, FEBRERO 2026



#### Valle Central Sur, Araucanía

Predio 1 (Santa Elena)		2012	2013	2014	2015	2016	2017	2018	2019	2020	2021	2022	2023	2024	2025	2026
Ver	Ene							66,0	48,0	52,0	40,8	35,0	39,0	44,3	37,5	
	Feb							59,0	25,0	38,0	17,5	32,0	29,8	35,8	28,5	
Oto	Mar							34,6	40,0	27,0	30,7	39,6	25,0	32,7	47,1	
	Abr							62,0	32,0	41,0	53,0	27,3	31,0	37,6		
	May							60,0	28,0	40,1	32,7	20,1	24,0	22,5		
Inv	Jun							20,4	26,0	27,7	20,4	12,0	18,9	16,0		
	Jul							10,0	13,0	15,7	16,8	12,0	13,9	10,0		
	Ago							17,1	17,0	25,0	20,0	18,3	15,0	11,7		
Prim	Sep							39,8	38,0	50,9	64,0	27,0	24,1	27,8		
	Oct							75,0	89,0	68,1	82,3	68,5	46,0	53,5		
	Nov							67,0	65,0	82,0	54,7	66,1	57,8	67,9		
	Dic							66,0	42,5	57,1	43,0	55,0	52,2	59,7		

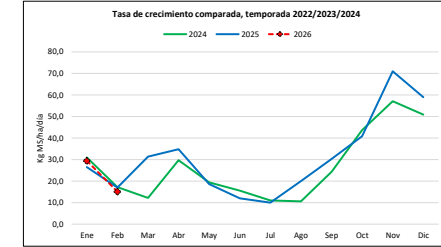
Comuna Freire  
Secto Freire



#### Precordillera, Los Rios

Predio 2 (Pozo Brujo)		2012	2013	2014	2015	2016	2017	2018	2019	2020	2021	2022	2023	2024	2025	2026
Ver	Ene				38,0	32,5	62,0	32,0	40,0	23,5	34,3	30,0	37,0	31,0	26,5	29,4
	Feb				21,0	12,7	35,0	24,0	17,0	17,7	13,4	25,0	15,0	17,2	17,0	15,1
Oto	Mar				26,0	18,0	30,0	42,2	26,0	16,0	7,0	28,1	25,1	12,2	31,4	
	Abr				36,0	37,2	47,0	39,0	24,0	33,0	15,6	28,8	35,0	29,7	34,8	
	May				23,0	20,5	20,0	29,0	13,0	35,7	22,8	20,4	30,0	19,4	18,6	
Inv	Jun				11,3	16,6	9,0	15,9	20,0	19,3	20,0	20,0	19,0	15,6	12,0	
	Jul				9,5	9,0	9,0	15,0	13,0	16,6	16,5	9,7	14,3	11,0	10,0	
	Ago				25,5	14,0	7,8	18,9	18,0	20,0	19,6	14,7	16,6	10,6	20,0	
Prim	Sep				28,2	29,0	20,0	31,5	31,0	36,0	47,0	24,7	24,7	24,3	30,3	
	Oct				62,8	59,8	49,0	50,8	76,0	58,5	67,8	60,4	35,0	43,7	40,8	
	Nov				68,8	64,6	100,0	51,0	71,0	71,0	71,1	63,3	48,7	57,1	71,0	
	Dic				58,7	62,0	70,0	57,3	49,6	45,4	46,5	58,0	58,4	50,9	59,0	

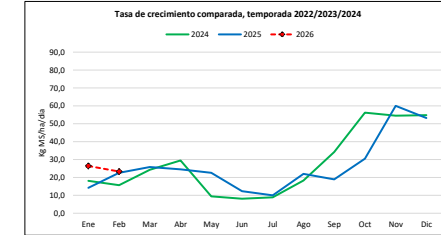
Comuna Futrono  
Secto Futrono



#### Precordillera, Osorno

Predio 3 (San Enrique)		2012	2013	2014	2015	2016	2017	2018	2019	2020	2021	2022	2023	2024	2025	2026
Ver	Ene											28,8	35,0	18,1	14,2	26,4
	Feb											31,0	15,1	15,7	22,6	23,3
Oto	Mar											36,6	22,8	24,3	25,8	
	Abr											25,9	29,6	29,5	24,5	
	May											12,9	6,9	9,4	22,6	
Inv	Jun											12,8	8,0	8,1	12,3	
	Jul											2,6	6,3	8,9	10,0	
	Ago											6,4	7,9	18,3	22,0	
Prim	Sep											19,2	19,3	34,2	18,9	
	Oct											46,1	48,0	56,2	30,5	
	Nov											68,8	58,8	54,5	60,0	
	Dic											68,7	71,0	54,8	53,2	

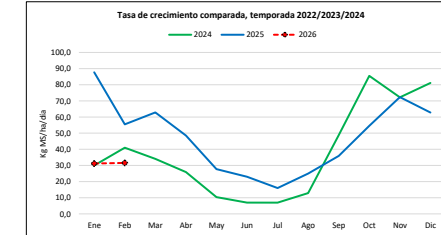
Comuna Puyehue  
Secto Entre Lagos



#### Valle Central Osorno

Predio 4 (San Antonio)		2012	2013	2014	2015	2016	2017	2018	2019	2020	2021	2022	2023	2024	2025	2026
Ver	Ene				15,9	28,2	65,0	25,0	60,0	26,0	31,6	30,0	52,0	30,0	87,7	31,2
	Feb				13,9	12,5	30,0	9,0	15,0	14,0	5,6	37,2	54,3	41,0	55,5	31,6
Oto	Mar				7,5	15,1	53,0	26,0	12,0	16,0	21,4	39,6	64,2	34,1	62,8	
	Abr				25,5	27,5	26,5	35,0	14,0	31,1	26,4	23,3	26,4	25,9	48,5	
	May				25,2	34,5	22,0	25,0	16,0	16,1	9,0	21,8	19,1	10,4	27,7	
Inv	Jun				18,0	19,4	14,0	15,0	10,0	10,3	9,8	12,8	5,0	7,0	23,0	
	Jul				7,0	19,3	11,0	11,0	6,0	17,9	12,5	6,4	8,4	7,0	16,0	
	Ago			29,0	20,0	37,0	13,0	32,7	29,0	13,4	14,5	8,2	13,0	12,9	25,0	
Prim	Sep				72,1	48,5	50,0	52,0	51,4	79,0	27,9	33,2	11,6	32,3	48,8	35,9
	Oct				68,3	62,4	70,0	98,1	66,3	80,0	55,6	76,7	56,8	81,0	85,5	54,5
	Nov				62,5	69,3	78,2	73,0	100,0	62,0	76,8	69,0	82,9	72,4	72,2	72,3
	Dic				37,1	64,2	54,0	39,0	70,5	80,0	53,9	26,4	79,0	82,5	81,1	62,8

Comuna San Pablo  
Secto San Pablo



#### Valle Central Osorno

Predio 5 (Los Corrales)		2012	2013	2014	2015	2016	2017	2018	2019	2020	2021	2022	2023	2024	2025	2026
Ver	Ene		11,0	62,1	34,0	37,5	42,0	36,0	25,0	17,0	12,6	20,1	6,0	14,3		
	Feb		25,5	30,8	10,0	11,1	25,0	7,0	7,0	18,0	1,0	8,3	2,9	5,4		
Oto	Mar		55,5	13,9	3,8	21,2	48,0	23,6	12,0	6,0	4,2	10,3	11,9	8,8		
	Abr		29,1	12,6	19,9	24,8	35,0	26,0	22,0	13,5	8,5	7,0	13,4	25,9		
	May		23,8	8,8	23,4	24,7	23,0	26,0	25,0	20,0	16,4	9,8	10,0	9,5		
Inv	Jun		14,4	16,4	12,6	8,6	10,0	9,9	15,0	5,2	9,9	8,6	7,5	4,7		
	Jul		7,7	9,7	4,0	14,3	8,0	8,0	6,0	8,0	11,1	5,5	6,2	6,0		
	Ago		12,5	37,8	25,1	35,0	18,4	19,1	19,0	12,6	17,7	3,6	5,4	7,7		
Prim	Sep		34,2	46,5	42,6	42,0	45,0	66,8	39,0	24,8	24,4	9,3	7,7	7,8		
	Oct		54,5	60,0	55,5	53,1	92,7	71,8	45,0	37,1	60,2	65,0	29,1	28,1		
	Nov		70,0	55,9	70,8	75,0	89,5	65,0	96,0	64,0	79,0	55,3	59,5	35,3		
	Dic		41,2	60,5	65,4	77,4	68,0	64,6	64,1	42,4	14,5	35,0	34,5	43,1		

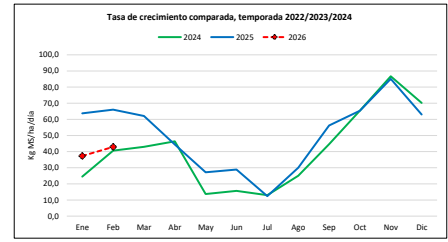
Comuna Purrarique  
Secto Crucero



Valle Central Orosoro

Predio 8 (Huillincó) (Hogel + ganex de Puro 2021)		2012	2013	2014	2015	2016	2017	2018	2019	2020	2021	2022	2023	2024	2025	2026
Ver	Ene								39,6	39,6	53,8	65,0	34,0	24,5	63,7	37,3
	Feb								25,0	25,0	10,6	58,0	39,4	40,6	66,0	42,9
Oto	Mar								15,1	15,1	25,5	37,3	34,3	43,0	62,1	
	Abr								38,5	38,5	24,4	29,5	24,7	46,4	44,4	
	May								17,2	36,1	17,6	16,6	10,0	13,7	27,2	
Inv	Jun								13,7	12,7	6,0	10,6	7,4	15,7	28,9	
	Jul								5,1	20,1	25,7	4,6	11,8	13,0	12,4	
	Ago								14,6	28,5	21,5	10,0	15,5	25,0	30,0	
Prim	Sep								71,2	60,9	58,0	40,3	35,0	44,6	56,2	
	Oct								88,4	82,2	82,9	76,6	68,1	65,4	65,3	
	Nov								81,6	95,0	81,7	72,5	83,0	86,7	85,1	
	Dic								72,5	60,4	28,3	67,0	75,1	70,2	63,0	

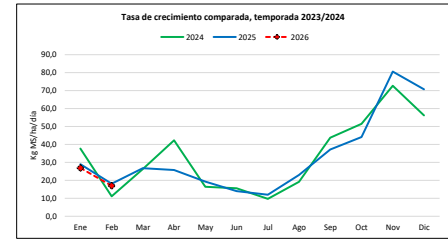
Comuna: Purranque  
Secto: Orosoro



Valle Central Orosoro

Predio 11 (Campo Lindo)		2012	2013	2014	2015	2016	2017	2018	2019	2020	2021	2022	2023	2024	2025	2026
Ver	Ene													37,7	29,0	26,9
	Feb													18,2	11,1	18,2
Oto	Mar													38,4	26,3	26,8
	Abr													22,9	42,3	25,8
	May													26,2	16,4	19,3
Inv	Jun													10,3	15,6	14,0
	Jul													5,3	9,7	12,0
	Ago													14,8	19,2	23,0
Prim	Sep													22,6	43,8	37,2
	Oct													48,6	51,5	44,1
	Nov													82,0	72,7	80,6
	Dic													57,9	56,2	70,7

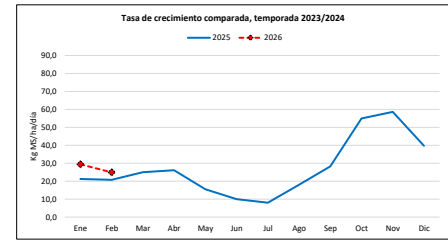
Comuna: Purranque  
Secto: Orosoro



Valle Central Orosoro

Predio 12 (Huelleria)		2012	2013	2014	2015	2016	2017	2018	2019	2020	2021	2022	2023	2024	2025	2026
Ver	Ene														21,2	29,4
	Feb														20,7	24,9
Oto	Mar															
	Abr															
	May															
Inv	Jun															
	Jul															
	Ago															
Prim	Sep															
	Oct															
	Nov															
	Dic															

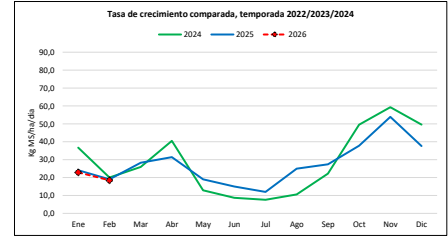
Comuna: Ulanquihue  
Secto: Macal



Valle Central Sur

Predio 9 (San José)		2012	2013	2014	2015	2016	2017	2018	2019	2020	2021	2022	2023	2024	2025	2026
Ver	Ene															
	Feb															
Oto	Mar															
	Abr															
	May															
Inv	Jun															
	Jul															
	Ago															
Prim	Sep															
	Oct															
	Nov															
	Dic															

Comuna: Purranque  
Secto: Orosoro



Valle Central Sur

Predio 10 (Los Maitenes)		2012	2013	2014	2015	2016	2017	2018	2019	2020	2021	2022	2023	2024	2025	2026
Ver	Ene				25,9	46,0	42,6	39,0	33,0	70,0	52,8	35,5	39,0	32,4	36,0	44,9
	Feb				16,0	12,4	34,0	28,0	28,0	49,0	38,1	54,1	32,6	24,9	26,3	39,3
Oto	Mar				6,9	16,8	42,0	41,0	14,0	49,0	8,8	51,7	38,7	30,6	57,4	
	Abr				26,2	41,1	34,0	31,0	13,0	34,2	32,6	35,3	45,9	46,7	39,2	
	May				25,0	39,3	24,0	44,0	19,0	22,0	26,1	26,8	26,2	24,3	23,7	
Inv	Jun				14,7	16,6	13,0	19,0	12,0	11,6	8,5	13,8	4,7	10,1	15,9	
	Jul				7,8	16,9	8,0	12,0	5,0	14,7	17,2	14,5	15,4	14,4	12,0	
	Ago				19,0	17,0	9,5	13,5	23,0	16,4	22,8	10,4	18,5	18,1	25,0	
Prim	Sep				58,7	35,0	16,0	31,5	38,0	42,4	50,3	42,3	22,0	42,6	48,0	
	Oct				60,7	45,6	42,9	70,0	80,0	75,4	95,5	54,6	71,4	86,2	78,2	
	Nov				69,9	73,8	60,4	84,0	92,0	87,3	92,0	94,0	83,2	78,4	83,8	
	Dic				71,2	55,0	40,0	56,0	85,5	58,5	64,4	80,3	79,5	69,3	74,0	

Comuna: Puerto Varas  
Secto: Santa María

